


¿Cómo se ha cartografiado
VASCONIA a lo largo de los siglos?

IMAGO VASCONIAE

Una exquisita selección
entre más de 8.000 mapas.

Obra única e imprescindible.



Para más información:

☎ 948 703 934

✉ info@txalaparta.eus

🌐 www.txalaparta.eus



BABESLEA | PATROCINADOR | SPONSOR:




IMAGO VASCONIAE

Euskal Herria: Kartografia Historikoaren Atlas

Baskoniaren
kartografia historikoa
biltzen duen **LEHEN ATLASA**

PRIMER ATLAS con la
cartografía histórica de
Vasconia

PREMIER ATLAS englobant la
cartographie historique
de la **Vasconie**



AUTORES:
Ramón Oleaga Páramo
Jose Mari Esparza Zabalegi

INTRODUCCIÓN:
Joseba Agirreazkuenaga Zigorraga



PRIMER ATLAS con la cartografía histórica de Vasconia



Para cualquier pueblo, nación, estado o comunidad diferenciada del mundo, es un gran acontecimiento disponer por vez primera de un Atlas con su Cartografía Histórica. El que suele ser considerado uno de los pueblos más antiguos de Europa, no tenía todavía su atlas particular.

La Vasconia tolomeica del siglo II; la *Heuskal herria* de Leizarraga en el siglo XVI; el País Bascongado o Vasconavarro de los siglos XVIII y XIX y, finalmente, las tres comunidades políticas que en la actualidad lo conforman (Comunidad Autónoma del País Vasco, la Comunidad Foral de Navarra y la Comunidad de Aglomeración del País Vasco) carecían de una recopilación de mapas que representara, de forma conjunta, su devenir histórico en la cartografía del mundo.

Una obra como esta, tan necesaria para cubrir el hueco bibliográfico que teníamos, merecía ser elaborada de acuerdo a la idiosincrasia de nuestra gente. Somos el país del auzolan, de los comunales, del cooperativismo, del colectivismo y la solidaridad social.

Con ese mismo espíritu ofrecemos esta obra, realizada con el trabajo desinteresado de los autores; la profesionalidad de los editores, diseñadores y traductores; la colaboración de Laboral Kutxa, pionera en la difusión de la cartografía del País; la ayuda de archiveros y bibliotecarios y las aportaciones voluntarias de tantos amigos, paisanos y extranjeros.

Todo, como diría nuestro Arturo Campión, *Ad maiorem Vasconiae gloriam.*



CARACTERÍSTICAS

EDITORIAL

Tlalaparta

AUTORES

Ramón Oleaga Páramo
Jose Mari Esparza Zabalegi

INTRODUCCIÓN

Joseba Agirreazkuenaga Zigorraga

ENCUADERNACIÓN

Cosida en cartón forrado de lino negro y camisa en caudricromía.

Nº. PÁGINAS

440 páginas

Nº. MAPAS

Más 320 mapas en alta calidad

MEDIDAS

32 cm x 32 cm

LENGUA

Euskara. (Anexo con traducciones al castellano, francés e inglés)

PRECIO

215 euros